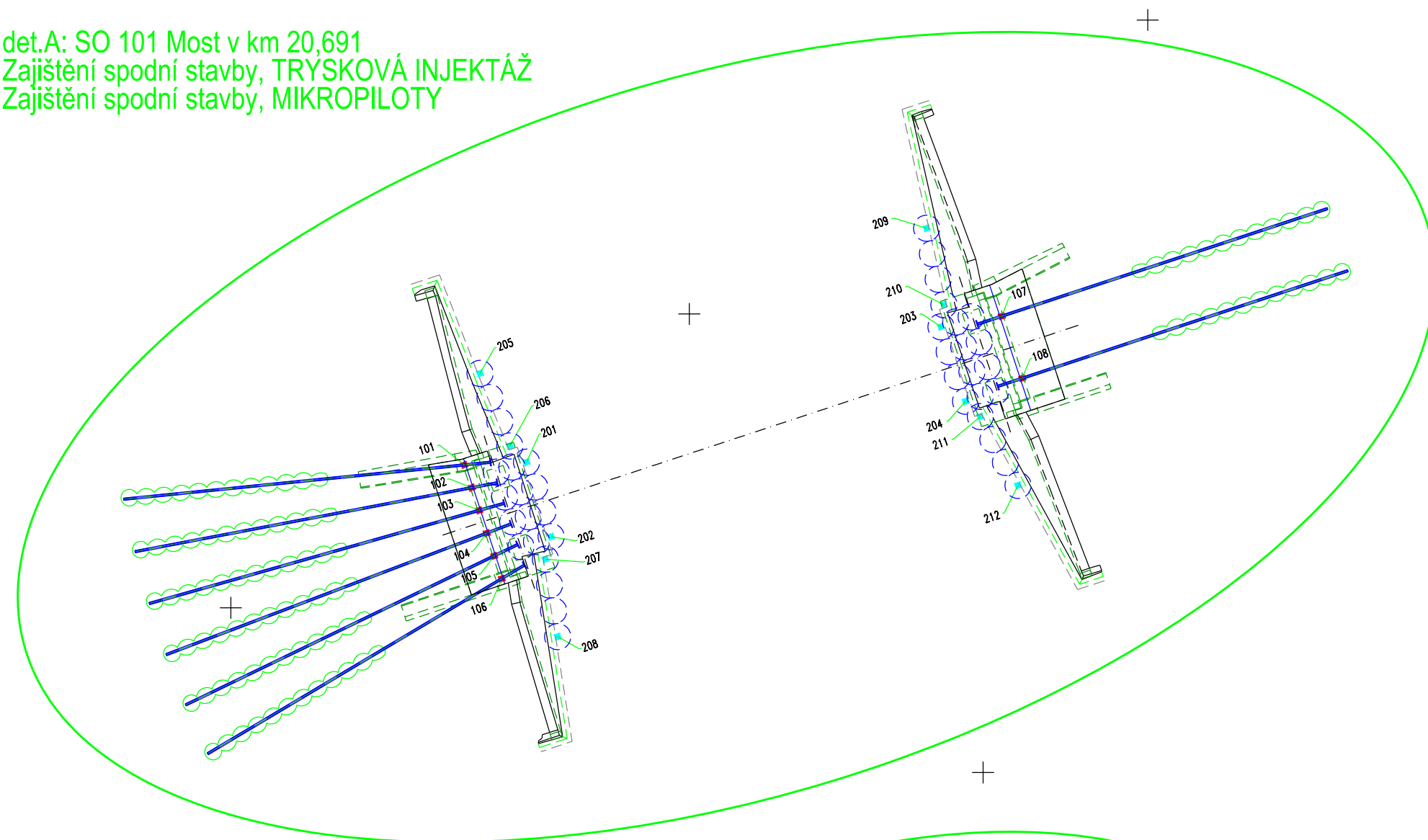
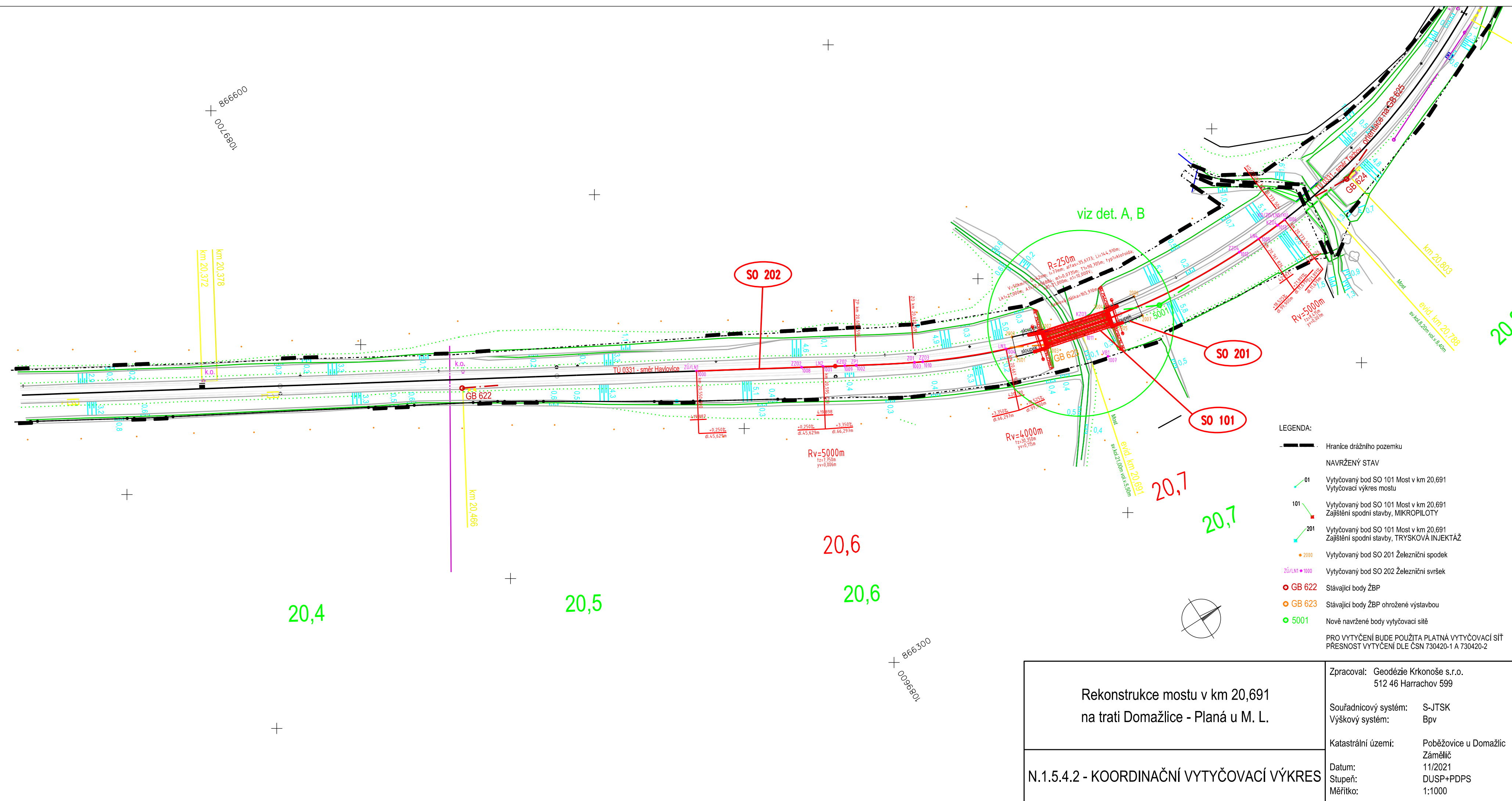
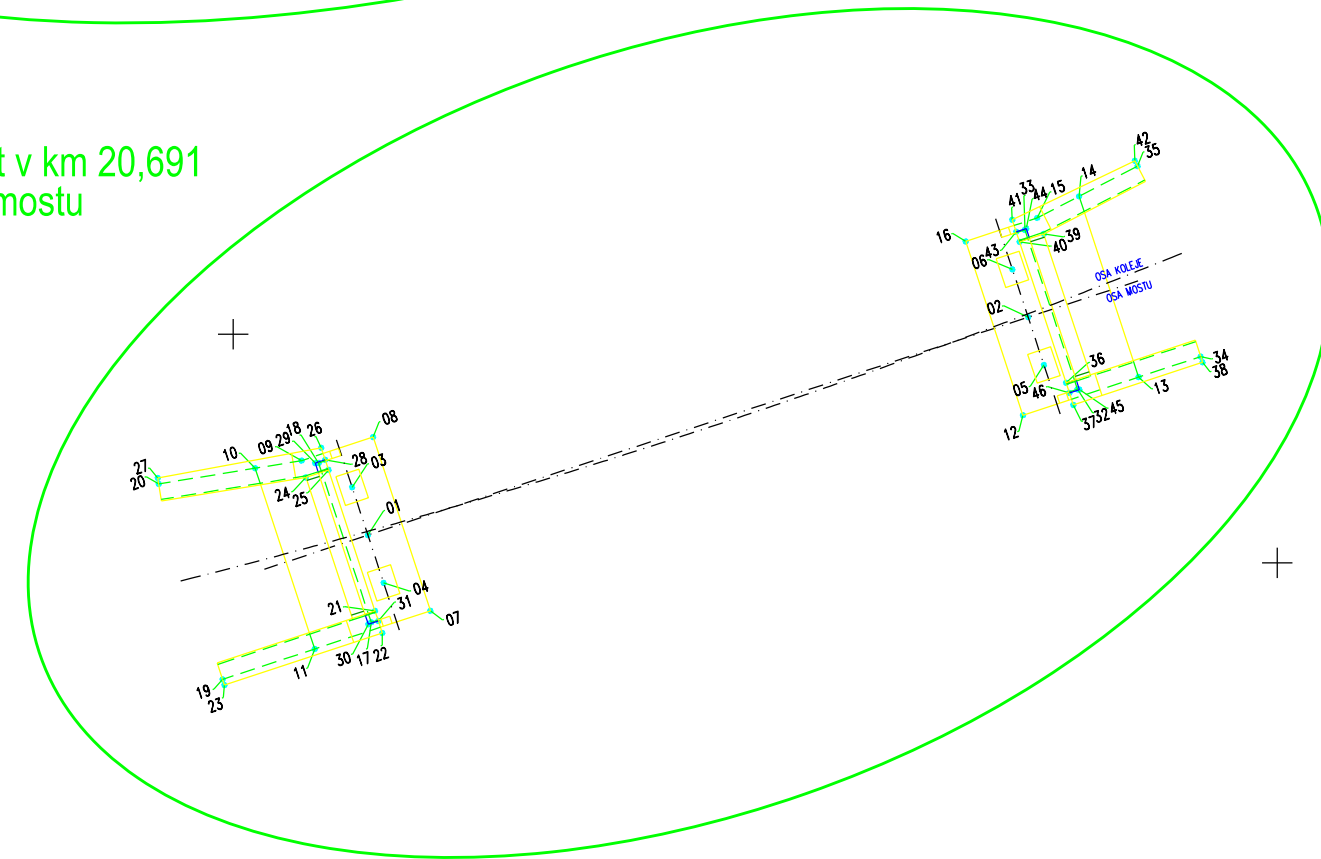


det.A: SO 101 Most v km 20,691
Zajištění spodní stavby, TRÝSKOVÁ INJEKTÁŽ
Zajištění spodní stavby, MIKROPILOTY



det.B: SO 101 Most v km 20,691
Vytyčovací výkres mostu



<p>Rekonstrukce mostu v km 20,691 na trati Domažlice - Planá u M. L.</p>	<p>Zpracoval: Geodézie Krkonoše s.r.o. 512 46 Harrachov 599</p> <p>Souřadnicový systém: S-JTSK Výškový systém: Bpv</p> <p>Katastrální území: Poběžovice u Domažlic Záměštitel</p>
<p>N.1.5.4.2 - KOORDINAČNÍ VYTYČOVACÍ VÝKRES</p>	<p>Datum: 11/2021 Stupeň: DUSP+PDPS Měřítko: 1:1000</p>